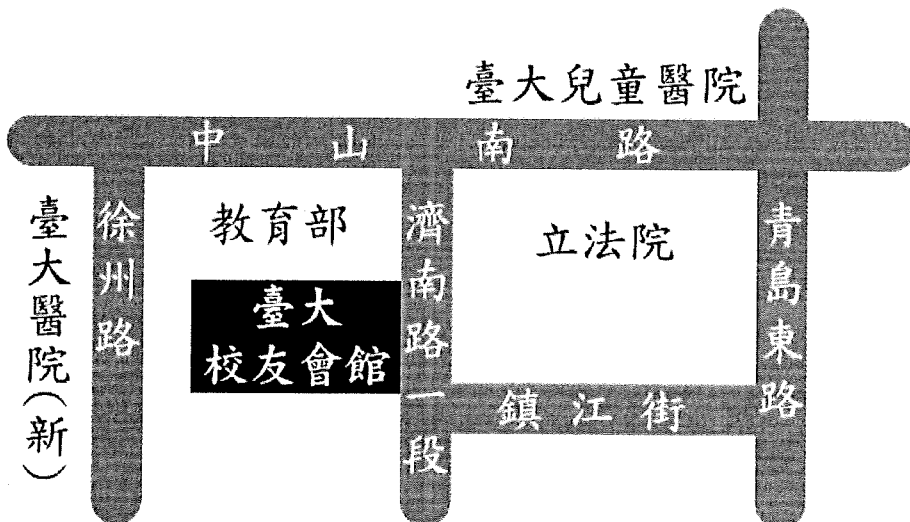
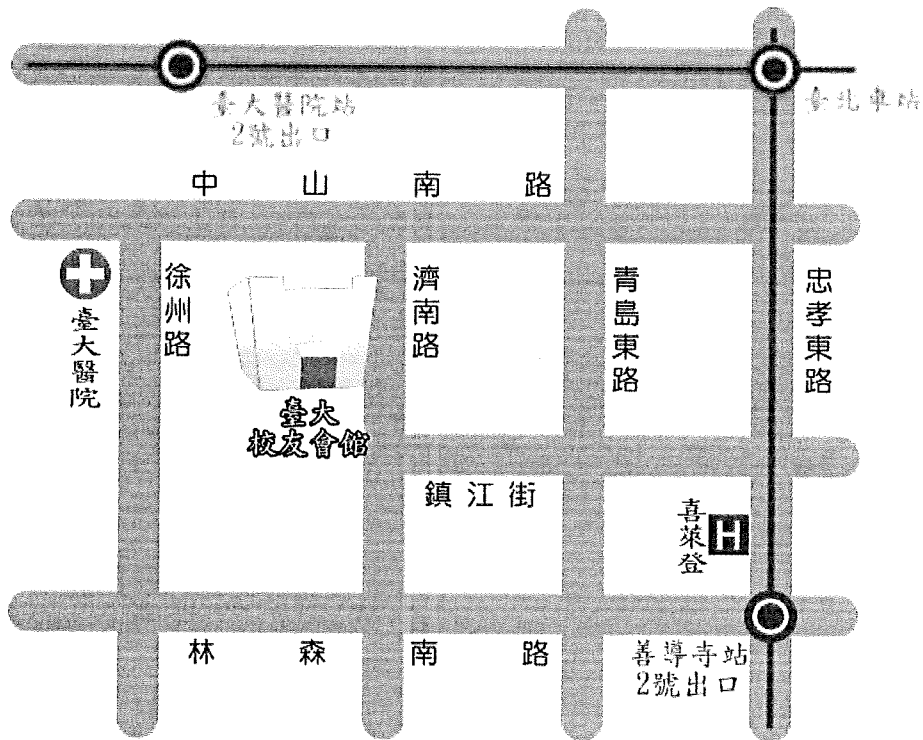




臺大校友會館


- 首頁
- 全臺各地校友會
- 地理位置
- 最新消息
- 場地租用介紹
- 下載使用登記表
- 餐廳介紹



本會館鄰近立法院、教育部、中央聯合辦公大樓；交通便捷距臺北車站約5分鐘車程，距大眾捷運（藍線 - 善導寺站、紅線 - 臺大醫院站）步行約10分鐘；周邊路網綿密，舉辦活動與會議，有極佳地利之便。

Transportation Direction

交通資訊



交通資訊

交通資訊



地址：台中市407西屯區天保街60號電話：04-23582271

交通方式

自行開車



- * 1 號國道 (中山高速公路)：下中港交流道，往沙鹿方向，經過台中澄清醫院，左轉進入台中工業區後，左轉 天佑街，右轉中工 2 路。
- * 3 號國道 (第二高速公路)：下龍井交流道，往台中市區方向，經過東海大學，右轉進入台中工業區後，左轉 天佑街，右轉中工 2 路。
- * 中彰快速道路

南下：從朝馬路出口，右轉朝馬路接天保街。

北上：從市政路出口，左轉朝馬路接天保街。

大眾交通工具

乘坐公車，請於中港路澄清醫院站牌下車，步行約五分鐘可達世貿中心。

財團法人台中世界貿易中心交通資訊	
 台中烏日高鐵站 ↔ 中港澄清醫院	
高鐵快捷公車	161號(高鐵台中站→朝馬→福華飯店→中港澄清醫院)
 臺中火車站 ↔ 中港澄清醫院	
臺灣大道路廊公車路線	302路、303路、304路、323路、324路、325路、326路
台中客運	60路
統聯客運	75路
東南客運	67號


世貿簡介	展覽資訊	設施(場地租借)	會員專區	廠商會員專區	最新消息	培訓課程	文山社區大學	下載專區
關於世貿	展覽資訊	展覽場地外借	會員登入	廠商會員名錄	展覽消息	訓練課程	文山社區大學	下載專區
主要設施		租借介紹	加入會員	廠商會員權益	設施組最新消息	課程列表	展覽檔期表	
交通資訊		展覽盛況	修改資料	加入廠商會員	培訓課程資訊	師資招募	展覽檔期表	
反映與建議		裝潢要點	忘記密碼			相關連結		
常見問答		預約表單	取消/訂閱電子報			學員專區		
		會議場地外借	線上索票			學員會員		
		租借介紹	報名培訓課程			選課紀錄		
		外借程序	報名社大課程			企業專區		
		會議盛況				企業委訓		
		預約表單				學員成果		
		預約列表						



財團法人
台中世界貿易中心
WORLD TRADE CENTER
TAICHUNG



Copyright © 2013 財團法人台中世界貿易中心 World Trade Center Taichung
TEL:+886-4-23582271 FAX:+886-4-23582686 407台中市西屯區天保街六十號
E-mail : wtctxg@ms1.hinet.net

首頁 | 反映與建議 | 交通資訊 | English | 

Maintain by Muki



關於我們

最新消息

空間介紹

周邊服務

交通指南

聯絡我們

交通指南



高雄商務會議中心

高雄市前鎮區中山二路5號

TEL : 07-334-0131 FAX : 07-334-0077

公車：可搭乘市公車12、25、36、69由獅甲（勞工公園）站下車。

捷運：搭乘高雄捷運紅線，於R7獅甲站4號出口出站。

高鐵：搭乘高鐵至左營站後，轉乘高雄捷運紅線。

飛機：搭乘飛機至高雄小港機場後，轉乘高雄捷運紅線。

火車：搭乘火車至高雄火車站後，轉乘高雄捷運紅線。

自行開車：國道1號中山高速公路南下終點右轉接中山路往高雄市區約3公里可抵達。

鄰近停車場：國聯停車場、獅甲停車場、普客二四停車場

· 國聯停車場

位置：林森三路上

計費：平日每小時30元，當日最高200元

· 獅甲停車場

位置：中山二路獅甲綠豆湯旁

計費：每小時30元，當日最高120元

· 普客二四停車場

位置：中山二路台慶不動產旁

計費：每小時20元，當日最高120元



客服諮詢專線
07-334-0131



高雄商務會議中心

TEL : 07-3340131 FAX : 07-3340077

高雄市前鎮區中山二路5號

Copyright©高雄商務會議中心

技術支持 OpenCart 中文支持